

DARSTELLUNGEN

Geltungsbereiche der Flächennutzungsplanänderung

Allgemeines Wohngebiet

Mischgebiet

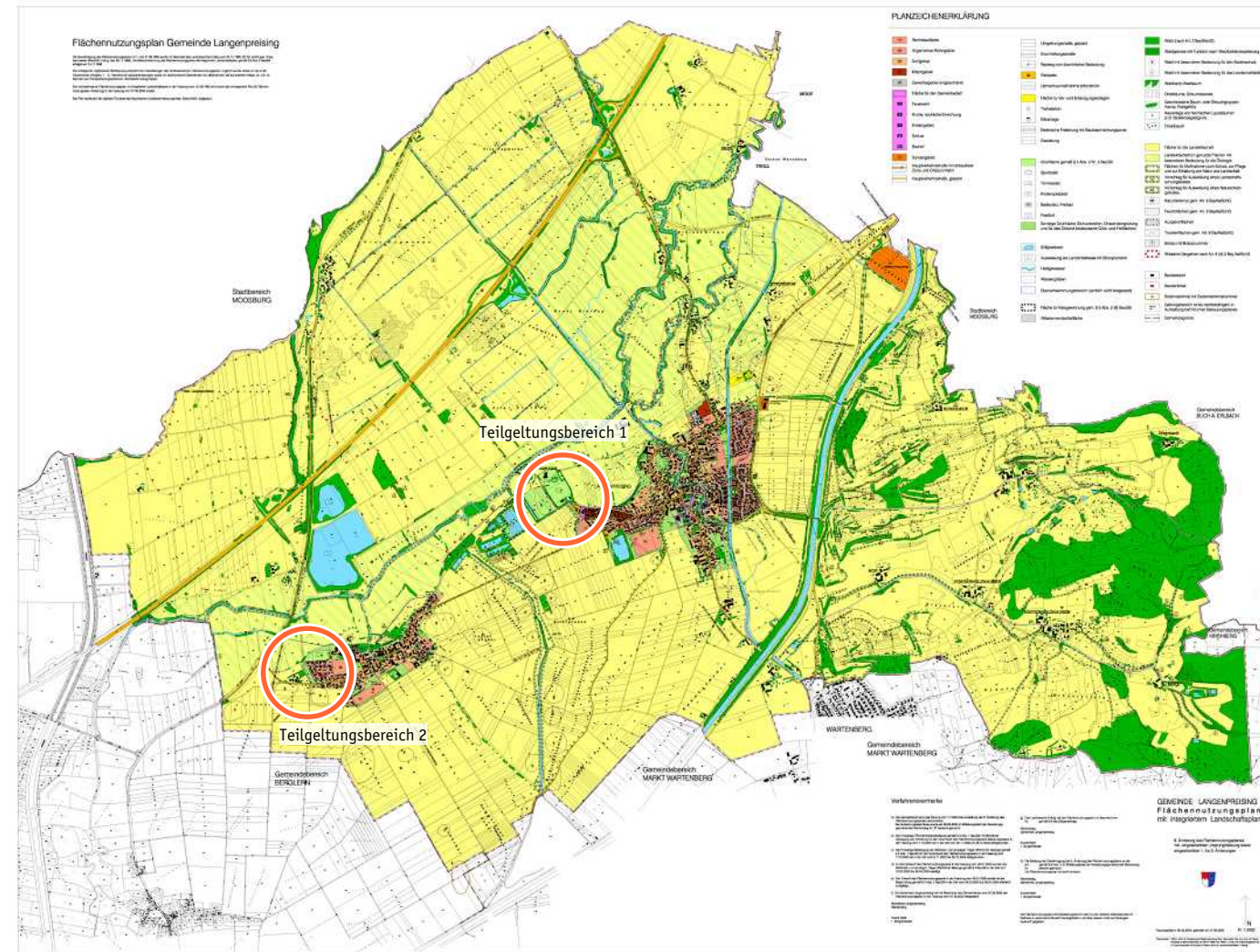
Sonstige Grünflächen (Schutzstreifen, Ortsrandeingrünung und für das Ortsbild bedeutsame Grün- und Freiflächen)

Geschlossene Baum- oder Strauchgruppen, Hecke, Feldgehölz

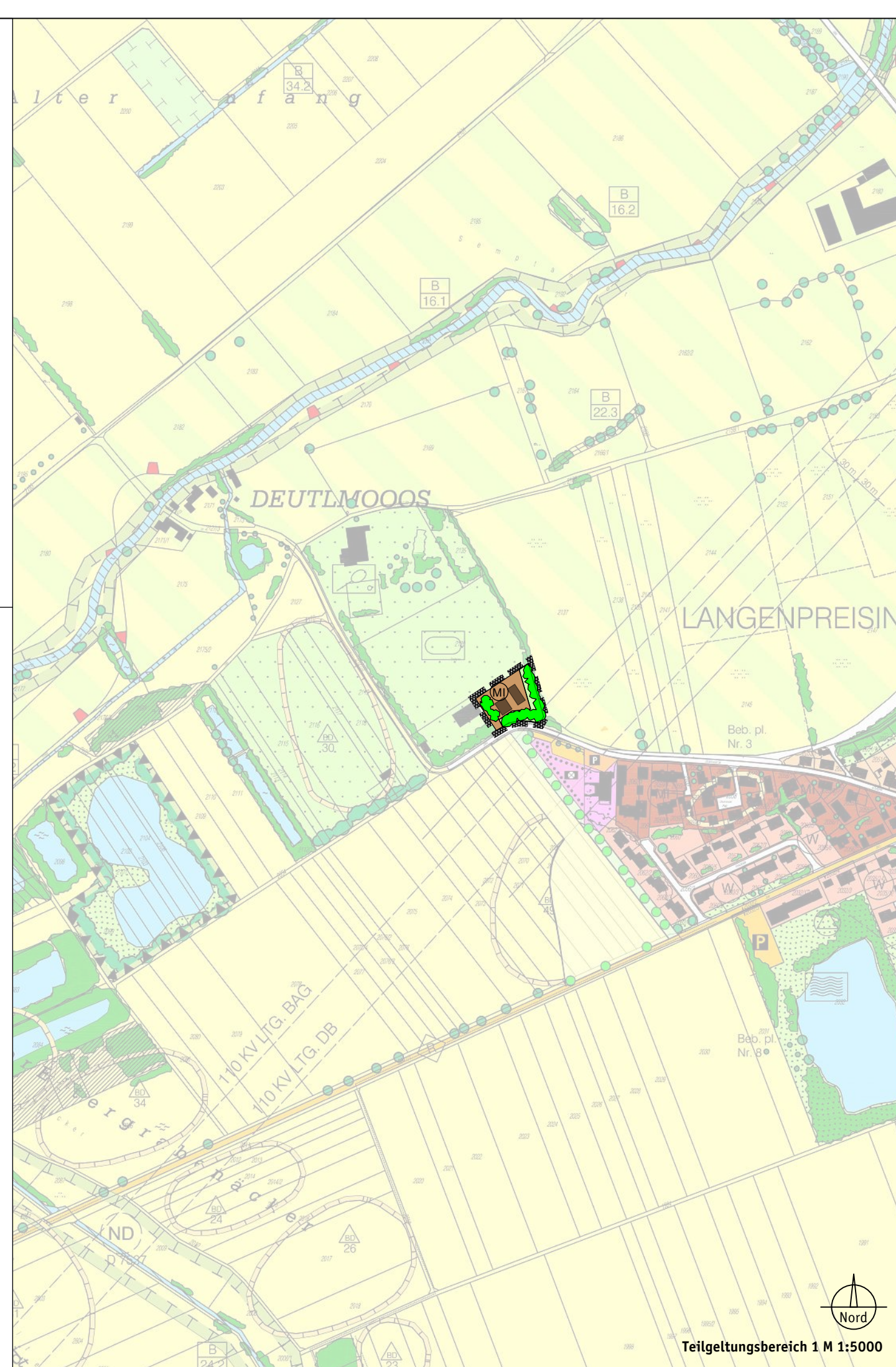
Erschließungsstraße

KENNZEICHNUNGEN

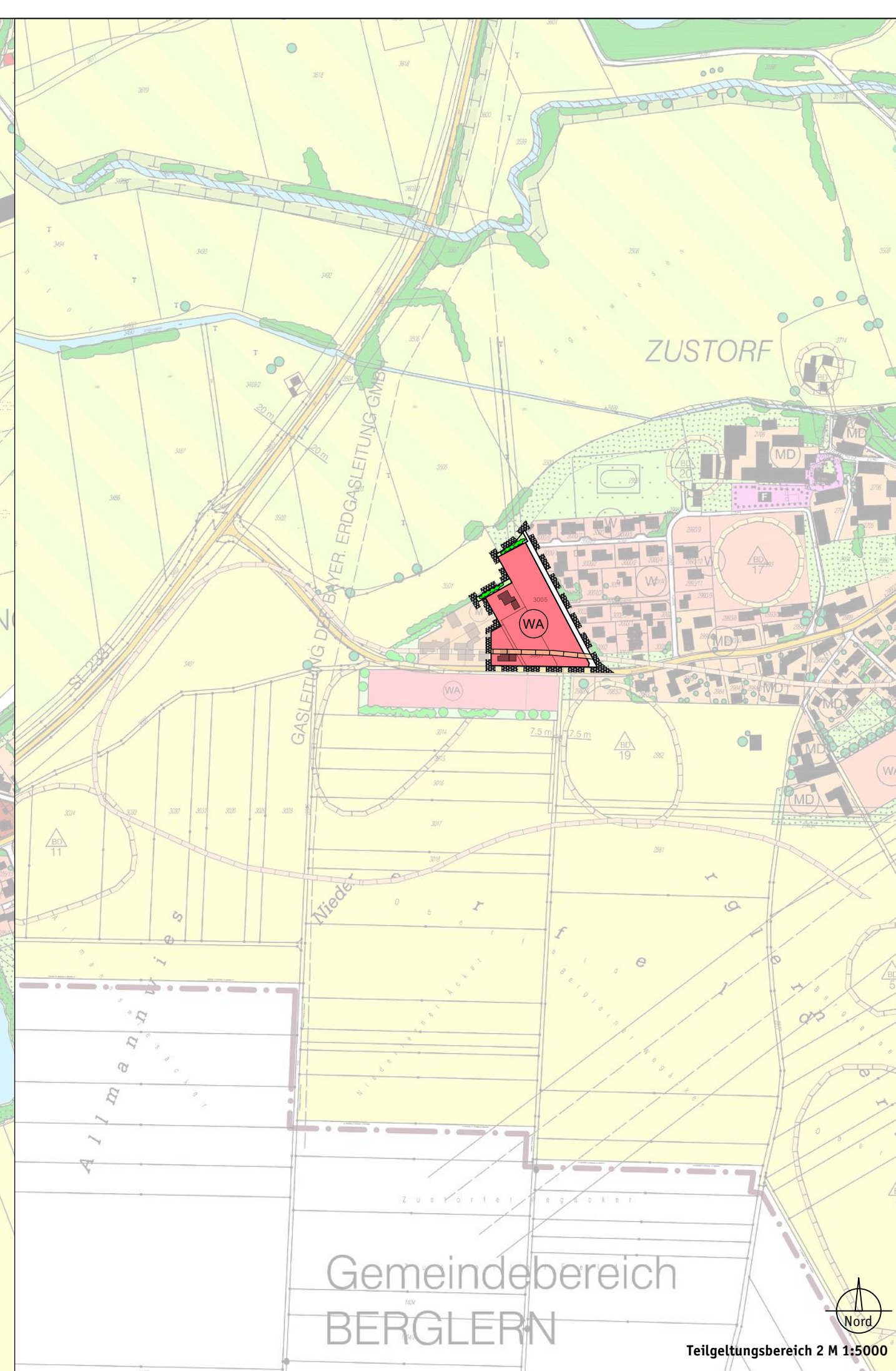
Bodendenkmal




Übersichtsplan



Teilgebietbereich 1 M 1:5000



Teilgebietbereich 2 M 1:5000



Gemeinde Langenpreising 20. Änderung des Flächennutzungsplanes

VERFAHRENSVERMERKE

1. Änderungsbeschluss gefasst am 10. Oktober 2023
 2. Frühzeitige Öffentlichkeitsbeteiligung in der Fassung vom 6. September 2023 (§ 3 Abs. 1 BauGB) vom 8. Dezember 2023 bis 5. Januar 2024
 3. Frühzeitige Beteiligung der Träger öffentlicher Belange in der Fassung vom 6. September 2023 (§ 4 Abs. 1 BauGB) vom 8. Dezember 2023 bis 5. Januar 2024
 4. Öffentlichkeitsbeteiligung in der Fassung vom 6. September 2023 (§ 3 Abs. 2 BauGB) vom bis
 5. Beteiligung der Träger öffentlicher Belange in der Fassung vom 6. September 2023 (§ 4 Abs. 2 BauGB) vom bis
 6. Feststellungsbeschluss in der Fassung vom mit Begründung vom am
- Wartenberg, den
Erster Bürgermeister Josef Straßer (Siegel)
7. Genehmigung durch das Landratsamt Erding in der Fassung vom mit Begründung vom (§ 6 BauGB) AZ: vom
- Wartenberg, den
Erster Bürgermeister Josef Straßer (Siegel)
8. Bekanntmachung der Erteilung der Genehmigung (§ 6 Abs. 5 BauGB) am
- Die Flächennutzungsplanänderung ist damit in der Fassung vom mit Begründung vom in Kraft getreten.

Planfassung vom 6. September 2023
Verfahrensvermerke vom 7. Februar 2023

architekturbüro pezold-Wartenberg